

Crédits photo
© Ville de Noyon, B. Gariglietti, G. Clariana, L. Papadellis

Illustrations
Quartier cathédral
© J.-B. Heron, 2012

Maquette
Alice Lagny
alagny@unkilodeplumes.net
d'après DES SIGNES
studio Muchir Desclouds
2018-2021

Impression
Polyservices, Beauvais

UN QUARTIER CATHÉDRAL PRÉSERVÉ

Il demeure en France très peu de quartiers cathédraux complets à l'image de celui qu'offre Noyon, datant des XIIe et XIIIe siècles. La cathédrale, située en son centre, sépare le quartier canonial, au nord, du quartier épiscopal, au sud. À la Révolution, les bâtiments sont conservés mais les portails bûchés. Il subsiste pourtant à l'intérieur de l'édifice un riche décor peint et sculpté ainsi qu'un mobilier médiéval de grande qualité.

UN ÉVÊQUE BÂTISSEUR

La construction de la cathédrale se fait sous l'impulsion de l'évêque Simon de Vermandois (1123-1148), cousin de Louis VI et ami de saint Bernard, également à l'origine de la fondation de l'abbaye cistercienne d'Ourscamp.

LA CATHÉDRALE NOTRE-DAME

Elle est l'une des premières cathédrales gothiques. Son édification débute dans les années 1140, après l'incendie de l'édifice roman, dont il ne reste aucune trace visible. Le chantier commence par la construction du chevet, inspiré par Saint-Germain-des-Prés, en dehors des limites de l'ancien rempart gallo-romain passant sous le transept actuel.

1 Façade occidentale

2 Nef

3 Transept semi-circulaire, fin du XIIe siècle, l'une des particularités de la cathédrale, comparable au transept primitif de l'abbatiale de Saint-Germain-des-Prés de Paris.

4 Chœur

5 Chapelles rayonnantes

LE QUARTIER ÉPISCOPAL

Noyon est ville épiscopale du VIe siècle jusqu'à la Révolution. L'évêque y est comte et pair de France, souvent issu des grandes familles du royaume. On compte parmi ses illustres prélats saint Médard et saint Éloi. Aujourd'hui, le quartier épiscopal se compose de la chapelle privée de l'évêque, bâtie au XIIe siècle et mutilée au XIXe siècle A ; de son ancien palais, divisé en trois entités architecturales distinctes : une tour médiévale B, un logis du XVIe siècle C et un bâtiment du XVIIe siècle D, qui abrite désormais les collections du musée du Noyonnais.

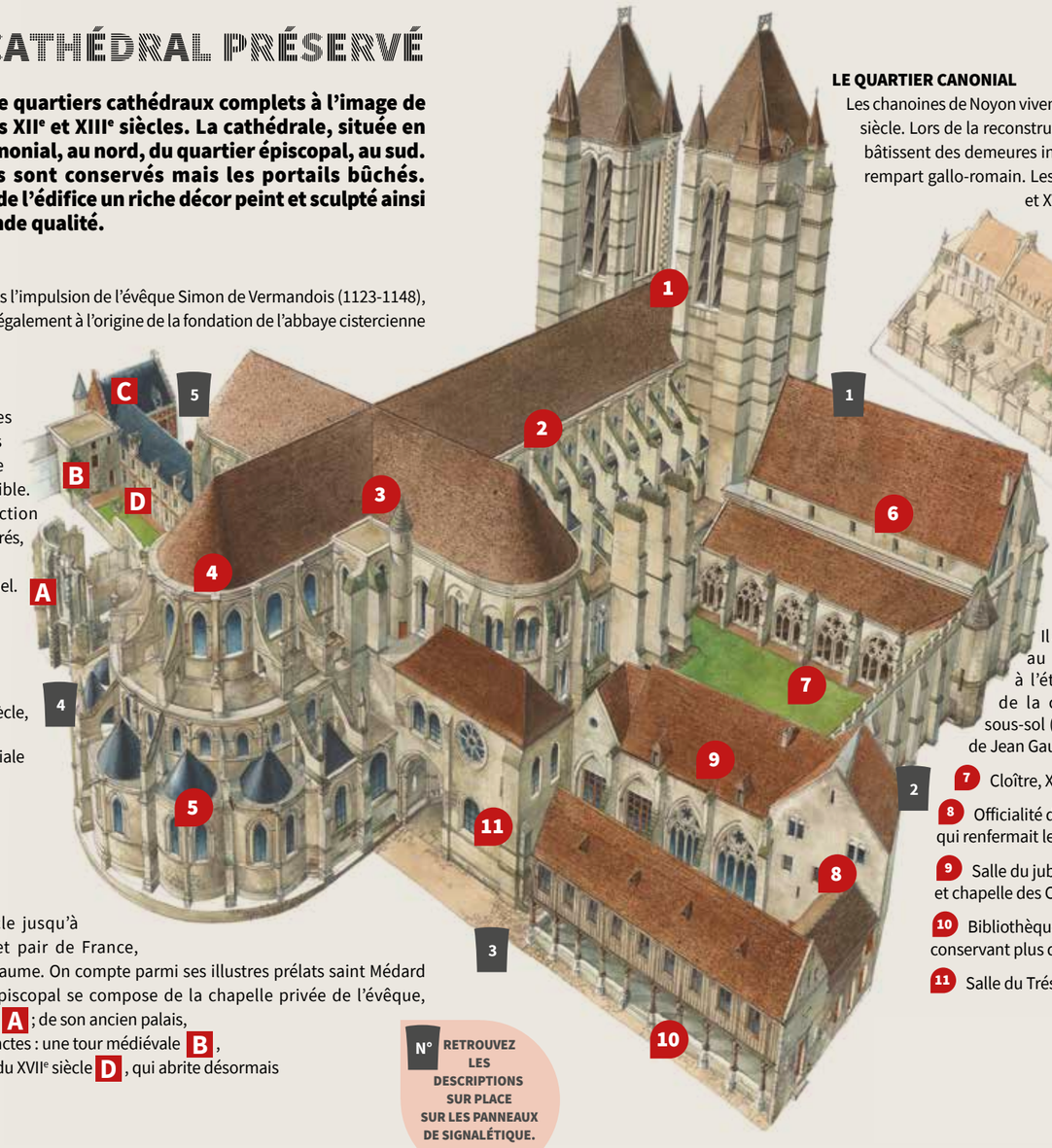

N° RETROUVEZ LES DESCRIPTIONS SUR PLACE SUR LES PANNEAUX DE SIGNALÉTIQUE.

LE QUARTIER CANONIAL

Les chanoines de Noyon vivent en communauté jusqu'au XIIe siècle. Lors de la reconstruction du quartier cathédral, ils bâtissent des demeures individuelles le long de l'ancien rempart gallo-romain. Les maisons canoniales des XVIIe et XVIIIe siècles E alignent leurs portails sur le parvis avec ordre et ostentation.

6 Salle capitulaire, bâtiment du XIIIe siècle. Il accueillait une salle de prestige au rez-de-chaussée, le grenier à l'étage (actuel dépôt lapidaire de la cathédrale) et le cellier en sous-sol (où sont présentés des vitraux de Jean Gaudin, 1938).

7 Cloître, XIIIe siècle.

8 Officialité du Chapitre, XIIIe siècle, qui renfermait le tribunal et les prisons.

9 Salle du jubé (ancienne salle capitulaire et chapelle des Communs).

10 Bibliothèque du Chapitre (1506), conservant plus de 3000 ouvrages.

11 Salle du Trésor, XIIe siècle.

« IL AURA SÛREMENT FALLU UN COMPAS DE BELLE TAILLE POUR DESSINER NOYON ! UN LARGE CERCLE DE BOULEVARDS ARBORÉS RESTITUE LE TRACÉ DE L'ENCEINTE MÉDIÉVALE, UN AUTRE, PLUS PETIT, À L'INTÉRIEUR, ENSERRANT LE CŒUR DE LA VILLE, MARQUE L'EMPLACEMENT DU REMPART GALLO-ROMAIN. C'EST AUX DÉTOURS DE CETTE PROMENADE EN ROND QUE VOUS DÉCOUVRIREZ LES SPECTACULAIRES TÉMOINS DU RICHE PASSÉ DE NOYON. »

Anick Baulard

PLAN PATRIMONIAL NOYON

Laissez-vous conter Noyon, Ville d'art et d'histoire…
…en compagnie d'un guide-conférencier agréé par le Ministère de la Culture.
Le guide vous accueille. Il connaît toutes les facettes de Noyon et vous donne toutes les clefs pour découvrir et apprécier la ville au fil de ses monuments, ses quartiers…
Le guide est à votre écoute, n'hésitez pas à lui poser vos questions.

Le service Animation du patrimoine
coordonne les initiatives de Noyon, Ville d'art et d'histoire. Il propose toute l'année des visites et ateliers pour les établissements scolaires.
Il se tient à votre disposition pour tout projet.
Des visites guidées sont proposées pour les groupes.

Noyon appartient au réseau national des Villes et Pays d'art et d'histoire.
Le Ministère de la Culture attribue l'appellation Villes et Pays d'art et d'histoire aux collectivités locales qui animent leur patrimoine. Il garantit la compétence des guides-conférenciers et des animateurs de l'architecture et du patrimoine ainsi que la qualité de leurs actions.
Aujourd'hui, un réseau de 202 villes et pays vous offre son savoir-faire sur toute la France.

À proximité
• VILLES D'ART ET D'HISTOIRE :
Beauvais, Boulogne-sur-Mer, Cambrai, Chantilly, Laon, Lille, Roubaix, Saint-Quentin, Soissons et Tourcoing.
• PAYS D'ART ET D'HISTOIRE :
Amiens Métropole, Lens-Liévin, Pays de Saint-Omer, de Senlis à Ermenonville, Santerre Haute Somme.
https://vpah-hauts-de-france.fr

Renseignements
Office de tourisme du Pays noyonnais en Vallées de l'Oise
Horaires : nous consulter.
Coordonnées
Place Bertrand Labarre, 60400 Noyon
Et 2bis place Saint-Éloi,
60138 Chiry-Ourscamp
03 44 44 21 88
contact@noyon-tourisme.com
www.noyon-tourisme.com

Direction des Affaires culturelles
Service Animation du patrimoine
Hôtel de ville
BP 30158 – 60406 Noyon Cedex
03 44 09 76 12
www.ville-noyon.fr
ani-patrimoine@noyon.fr



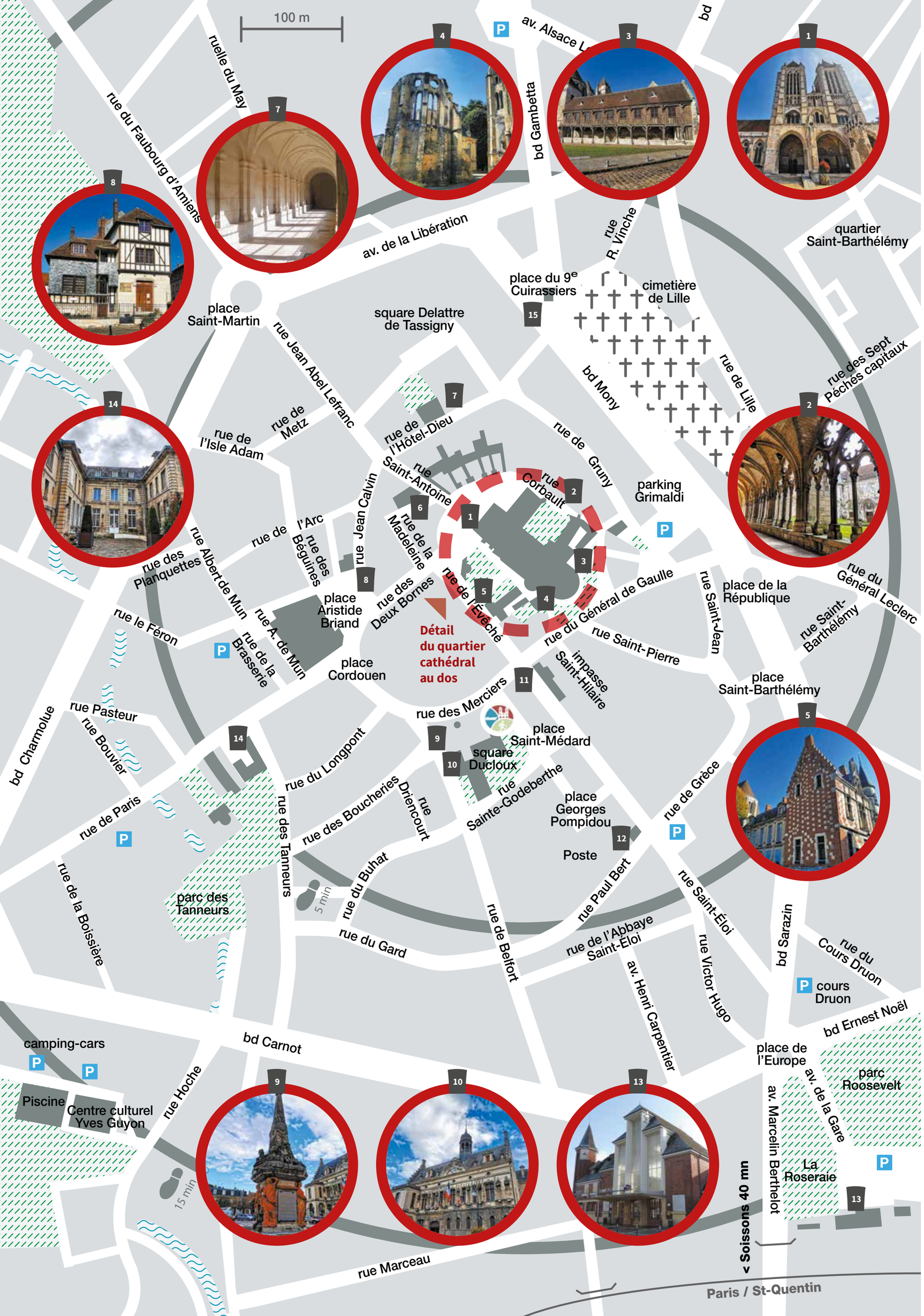

LA SIGNALÉTIQUE PATRIMONIALE

Retrouvez la signalétique conçue pour vous permettre de connaître et comprendre les monuments.
Rendez-vous aux quinze points d'intérêt signalés sur le plan.

1. Le quartier cathédral
2. L'officialité du Chapitre et le cloître
3. La bibliothèque du Chapitre et le bâtiment du Trésor
4. La chapelle épiscopale
5. Le palais épiscopal, musée du Noyonnais
6. L'ancienne église Sainte-Marie-Madeleine
7. Le cloître de l'hôtel-Dieu
8. Le musée Jean Calvin
9. La place de l'Hôtel de ville
10. L'Hôtel de ville
11. Rue Saint-Éloi
12. La maison Perret
13. La gare
14. L'hôtel Arnette de la Charlonny
15. Les régiments en garnison à Noyon

N° Signalétique patrimoniale

Temps de trajet à pieds depuis la cathédrale

Monument historique

P Parking

Cimetière

Office de tourisme

BALUDIK

Découvrir le centre-ville de Noyon de façon ludique est désormais possible grâce à l'application gratuite BALUDIK ! À la manière d'un jeu de piste, partez à l'aventure à travers deux parcours qui vous sont proposés.

COMMENT ÇA MARCHE ?

1- Téléchargez gratuitement l'application BALUDIK sur votre smartphone.
2- Choisissez un parcours sur la carte et téléchargez-le (une fois que le parcours est téléchargé, il n'y a plus nécessairement besoin d'une connexion internet).
3- Rendez-vous au point de départ indiqué sur la carte pour démarrer le jeu de piste.

Les Monuments historiques de Noyon (1h)

Sur les pas de Jean Calvin (45 min)